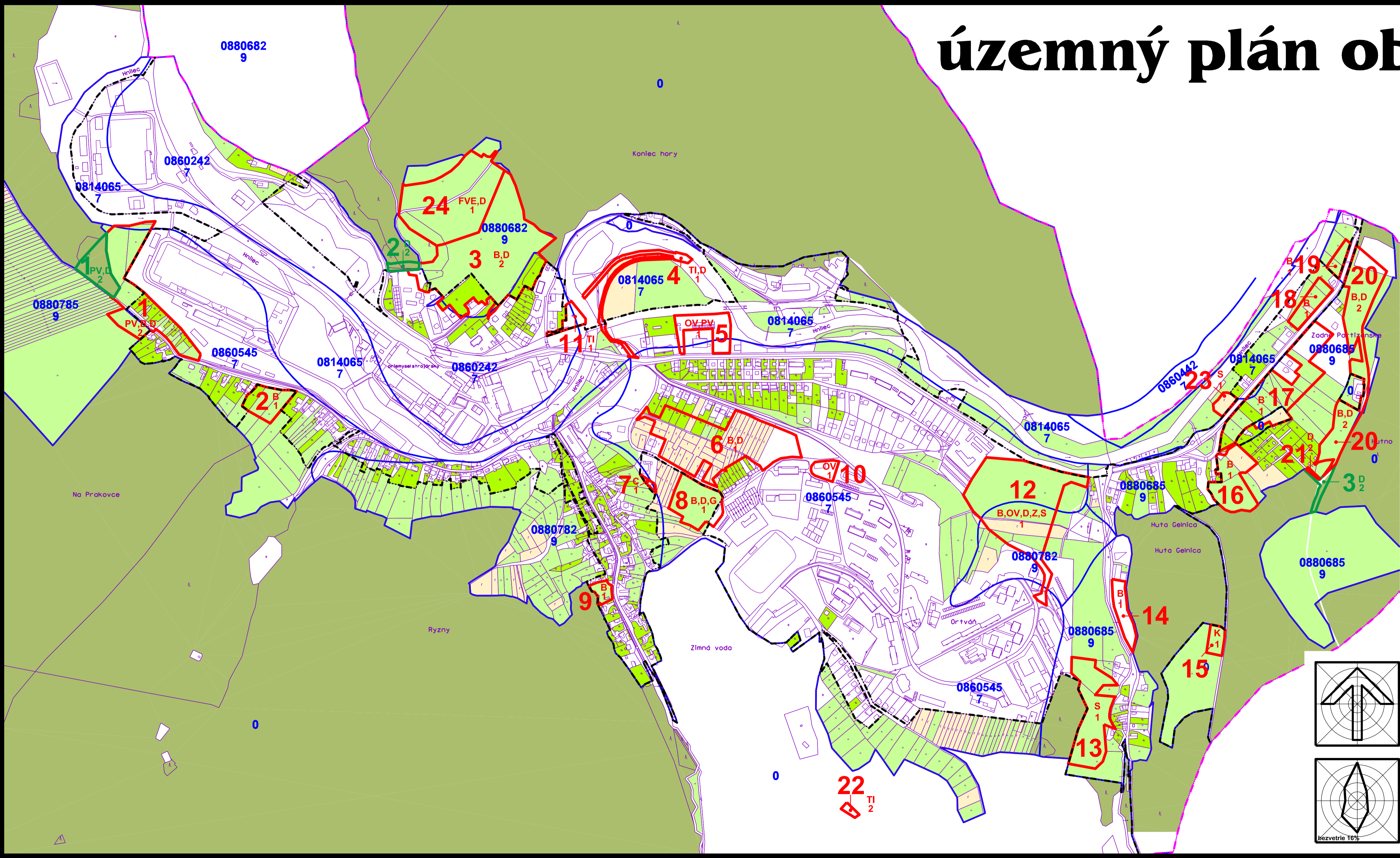


# územný plán obce PRAKOVCE



stav	návrh	
		hranica katastrálneho územia
		hranica zastavaného územia k 1.1.1990
		trvalé trávne porasty
		orná pôda
		záhrady
		les
		hranice bonitovaných pôdno-ekologických jednotiek (BPEJ)
		kód BPEJ
		skupina BPEJ
		hranica záberu PP / LP
		číslo záberu PP / LP
		fukčné využitie a etapa výstavby záberu PP / LP

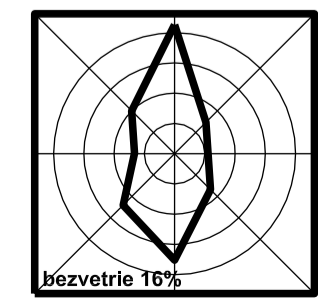
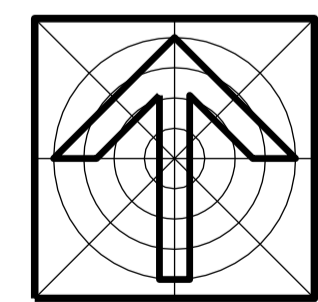
- B Bývanie
  - OV Občianska vybavenosť
  - S Rekreačia, šport a záhradky
  - PV Výrobná-podnikateľské aktivity, skladové hospodárstvo
  - FVE Fotovoltaická elektrárňa
  - Z Zeleň
  - C Cintorín
  - K Kompostovisko
  - TI Technická infraštruktúra
  - D Doprava
  - G Boxové garáže
- 1 prvá etapa výstavby  
2 druhá etapa výstavby

územný plán bol schválený dňa:  
obecným zastupiteľstvom č.u.:  
č. VZN:

Mgr. Pavol Lukáš  
starosta obce

obsah výkresu **VYHODNOTENIE PERSPEKTÍVNEHO VYUŽITIA PP a LP NA NEPOĽNOHOPODÁRSKE ÚČELY** mierka **1:5000**

<b>ADM</b> 040 11 Košice Starozagorská ul.11 tel.: 055 / 644 09 21 0905 892 932	název dokumentácie	<b>ÚZEMNÝ PLÁN OBCE PRAKOVCE</b>	
	obstarávateľ	Obec PRAKOVCE	
hlavný riešiteľ / autor	Ing. arch. Dušan MAREK	číslo výkresu	<b>8</b>
hlavný inžinier projektu	Ing. arch. Dušan MAREK		
zodpovedný projektant	Ing. arch. Dušan MAREK		
vypracoval	Ing. arch. Dušan MAREK		
kreslil	MAREK, VARHAŇOVSKÁ	kontroloval	
druh projektu	územnoplánovačská dokumentácia	číslo sady	
číslo zákazky	200205	formát	6xA4
archívne číslo	upg 200205	dátum	august 2010



architektonické štúdio